

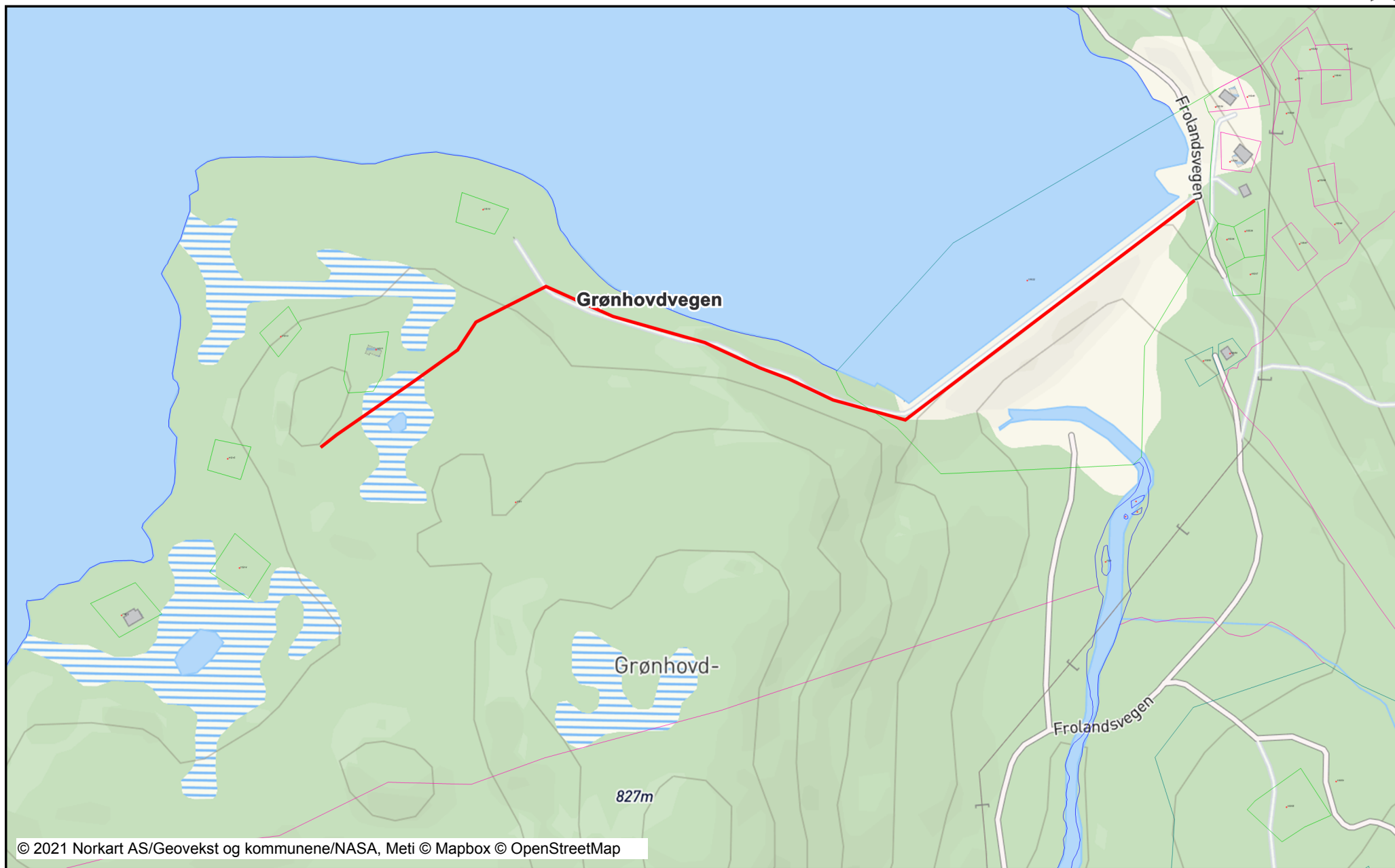


Grønhovdvegen

Dato: 15.03.2021









Målestokk: 1:5000

Koordinatsystem: UTM 32N



Tegnforklaring

Matrikkelkart

-  Grunneiendom
-  Omtvistet grense
-  Hjelpelinje fiktiv
-  Hjelpelinje vannkant
-  Grense ≤ 10 cm
-  Grense ≤ 30 cm
-  Grense < 500 cm
-  Grense ≥ 500 cm