

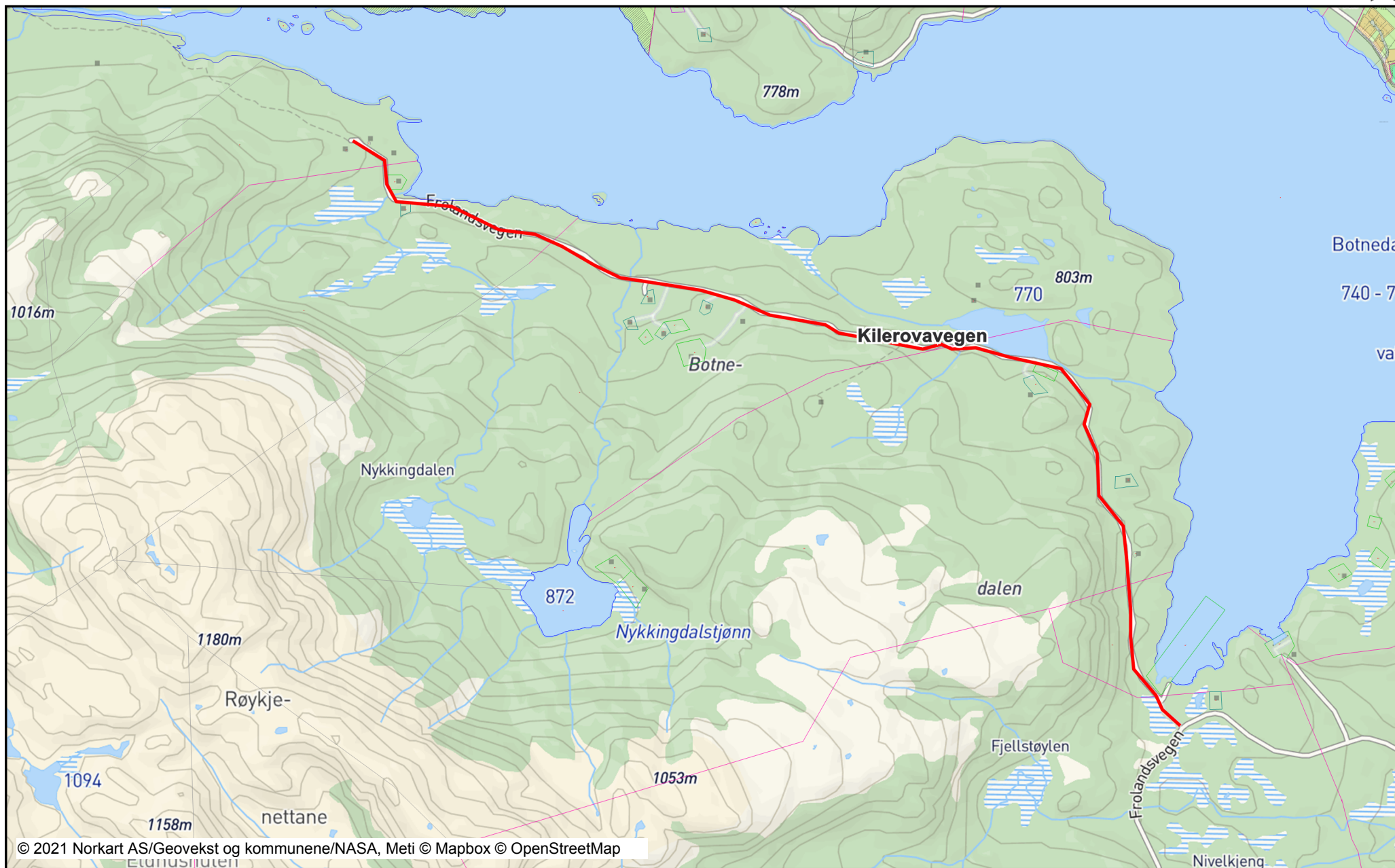


Kilerovavegen





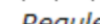








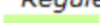

















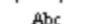


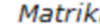










Dato: 15.03.2021

Målestokk: 1:15000

Koordinatsystem: UTM 32N



Tegnforklaring

Reguleringsplan-Byggeområde (PBL1)		Område for fritidsbusetnad
Reguleringsplan-Landbruksområde (PBL1985)		Landbruksområde
Reguleringsplan-Offentlege trafikkon		Kjøreveg
Reguleringsplan-Friområde (PBL1985)		Friområde i sjø og vassdrag
Reguleringsplan-Fareområde (PBL1985)		Høgspenningsanlegg (høgspenlinje)
Reguleringsplan - Spesialområde (PBL1985)		Privat veg
		Friluftsområde (på land)
		Vass- og avløpsanlegg
		Bevaring av bygningar og anlegg
Reguleringsplan-Fellesområde (PBL1)		Felles avkjørsel
		Felles parkeringsplass
		Anna fellesareal for fleire eigedommar
Reguleringsplan PBL 1985 - linjer og grenser		Grense for bevaringsområde
Reguleringsplan-Bygningar og anlegg		Fritidsbusetnad
		Fritidsbusetnad - frittliggjande
Reguleringsplan-Samferdselsanlegg		Veg
		Køyreveg
		Annan vegggrunn - grøntareal
		Parkering
Reguleringsplan- Landbruks-, natur- og friluftsområde		LNFR areal for nødvendige tiltak for landbruks- og naturforvaltning
		Seterområde
		Friluftsmål
Reguleringsplan- Bruk og vern av sjø og vassdrag		Friluftsområde i sjø og vassdrag
Reguleringsplan-Omsynsoner (PBL20)		Faresone - Ras- og skredfare
		Angittomsynsone - Omsyn friluftsliv
		Bandlegging etter lov om kulturminn
Reguleringsplan-Juridiske linjer og grenser		Angittomsyngrense
		Bandleggingsgrense noverande
Reguleringsplan - Felles for PBL 1985 og PBL 20		Regulerings- og utbyggingsplanområde
		Planen si avgrensing
		Faresonegrense
		Formålsgrense
		Regulert tomtegrense
		Bygg, kulturminne m.m. som skal bevarast
		Byggjegrænse
		Planlagt busetnad
		Bygningar som inngår i planen
		Regulert senterlinje
		Avkjørsel
		Punkt feste
		Påskrift reguleringsformål/arealform.
		Påskrift areal
		Regulerings- og utbyggingsplan - på
	Matrikkelkart	
		Grunneiendom
		Fest grunn
		Omtvistet grense
		Hjelpelinje fiktiv
		Hjelpelinje vannkant
		Grense <= 10 cm
		Grense <= 30 cm
		Grense < 200 cm
		Grense < 500 cm
		Grense >= 500 cm