

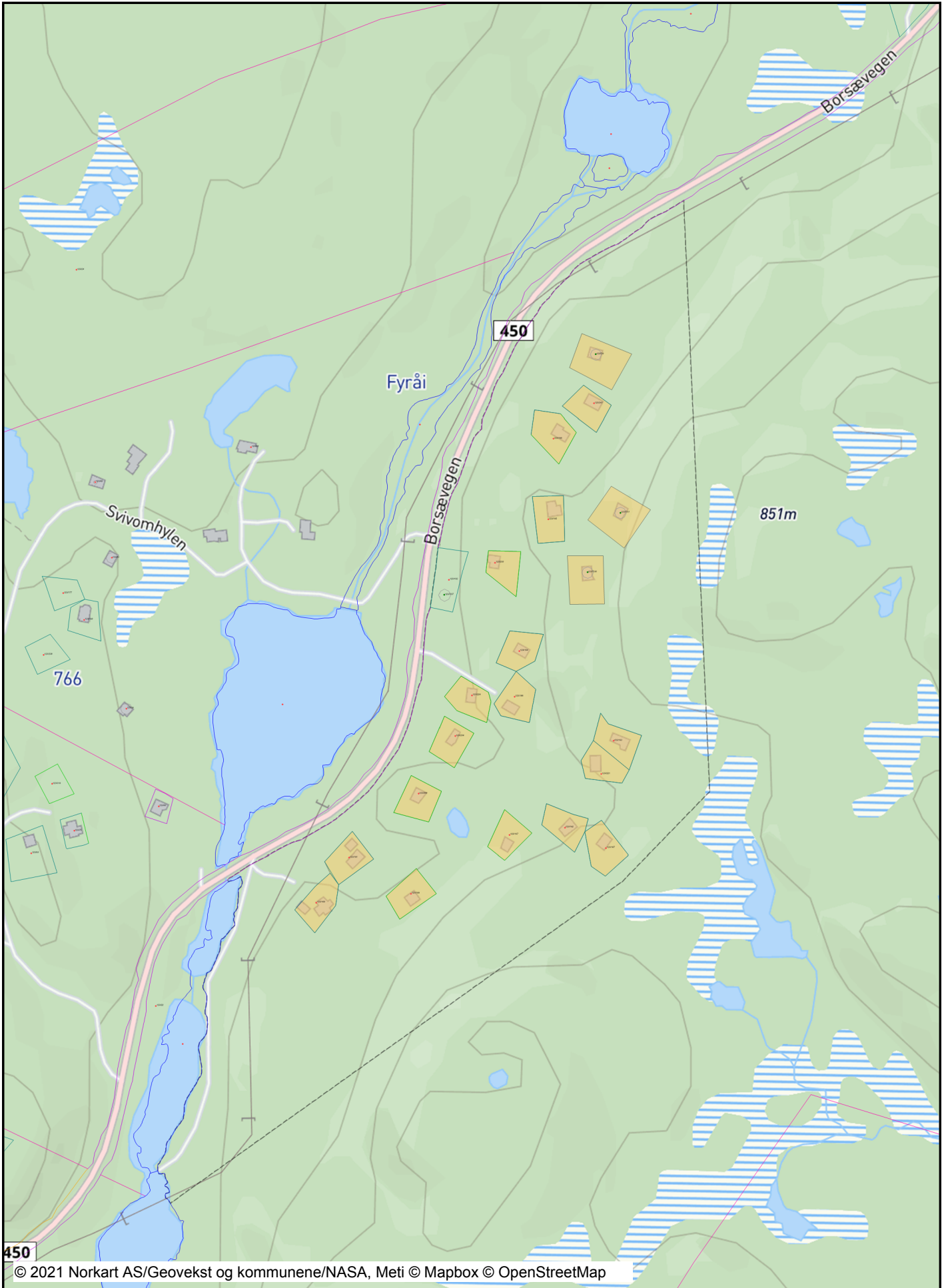


Planavgrensning reguleringsplan Fyrå

Dato: 25.06.2021

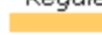
Målestokk: 1:5000

Koordinatsystem: UTM 32N





Tegnforklaring

Reguleringsplan PBL 2008

 Fritidsbebyggelse


Felles for reguleringsplan PBL 1985 og 2008

 Regulerings- og bebyggelsesplanområde

 Planens begrensning

 Formålsgrænse

Matrikkelkart


 Grunneiendom


 Festegrunn

 Festegrunn

 Hjelpelinje fiktiv


 Hjelpelinje punktfeste


 Hjelpelinje vannkart

 Grense ≤ 10 cm

 Grense ≤ 30 cm

 Grense < 200 cm

 Grense < 500 cm

 Grense ≥ 500 cm