

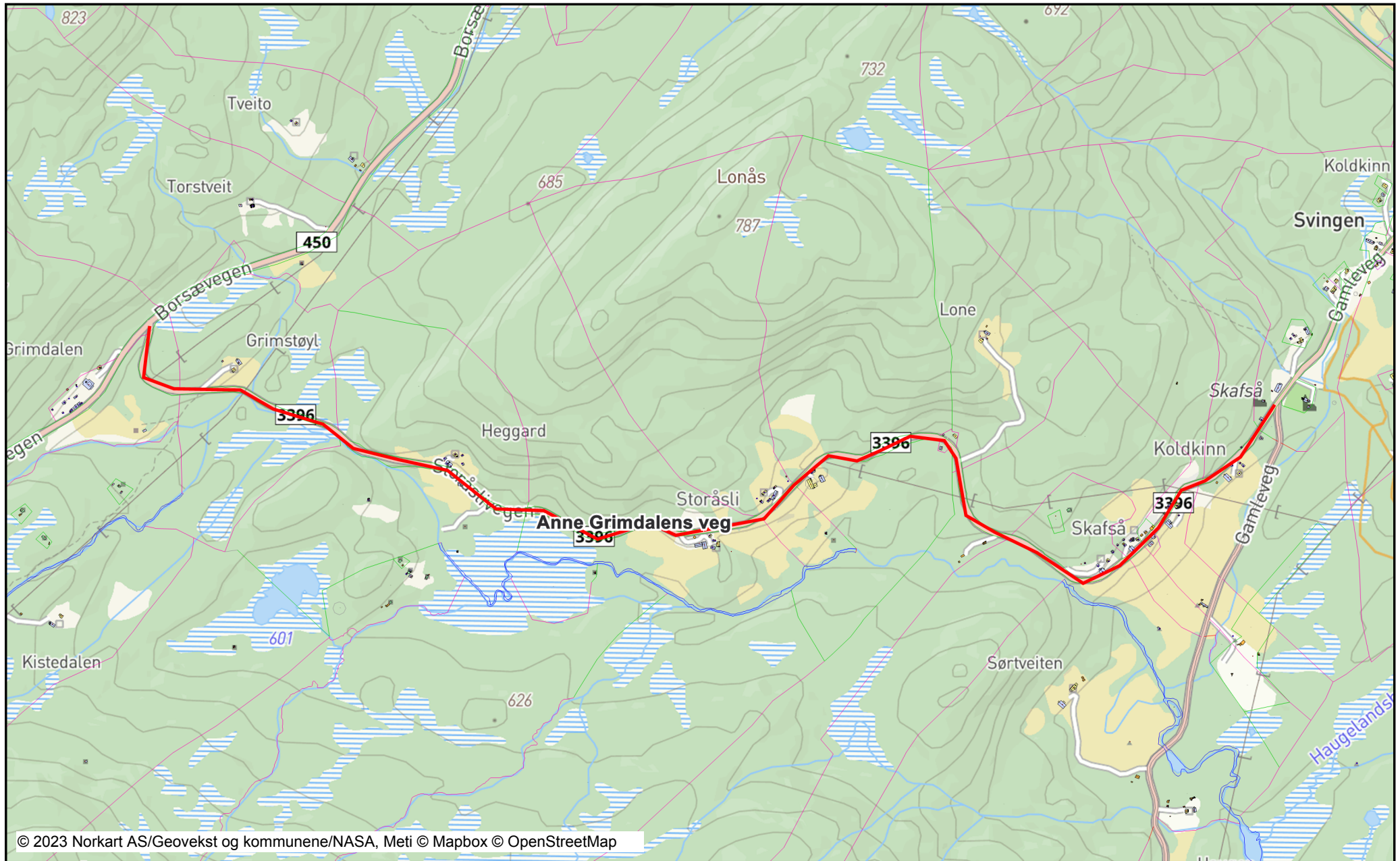


Anne Grimdalens veg

Dato: 13.03.2023








Målestokk: 1:15000

Koordinatsystem: UTM 32N



Tegnforklaring

Matrikkelkart

<i>Abc</i>	Tekst eiendom
	Hjelpelinje veg
	Hjelpelinje fiktiv
	Hjelpelinje punkt feste
	Hjelpelinje vannkant
	Grense .lte. 20 cm
	Grense .lte. 13 cm
	Grense .lte. 50 cm
	Grense .lte. 200 cm
	Grense .gt. 400 cm

Matrikkel Bygning

	Bygning, Boligbygg
	Bygning, Boligbygg
	Bygning, Boligbygg
	Bygning, Boligbygg
	Bygning, Fritidsbygg
	Bygning, Andre bygg
	Bygning, Andre bygg
	Bygning, Andre bygg
	Bygning, Andre bygg
	Bygning, Andre bygg
	Bygning, Andre bygg
	SefrakBygg
	Bygning, Igangsettingstill.
	Bygning, Ferdigattest
	Bygning, Tatt i bruk (i GAB)
	Bygning, uten Bygningspunkt

Bygninger

	Bygningsdelelinje
	Grunnmur
	Taksprang Bunn
	Takriss
	Takoverbygg
	Takoverbygg kant
	Trapp inntil bygg, kant
	Veranda
	Bygningslinje
	Taksprang
	Mønelinje
	Låvebru
	Bygningsbru